

# TRANSPORTE Y DIRECCIÓN SEDES 5 y 6 MARZO

## TRANSPORTE GRATUITO A SEDES

### SALIDAS A SEDES 4-5 MARZO

SEDE	DÍA	TRANSPORTE	ruta	HORARIO	LLEGADA APROX.
OAXACA-GUELATAO	05 de marzo	2 Camiones	Oaxaca (Parque El Llano) – Guelatao	7:00 am	8:30 am
OAXACA-COMITANCILLO	04 de marzo	3 camiones	Oaxaca (Parque El Llano) - Comitancillo	17:00 pm	23:00 pm
OAXACA-TLAHUITOLTEPEC	05 de marzo	2 Camiones	Oaxaca (Parque El Llano) – Tlahuitoltepec	05:30 am	9:00 am

Salida Oaxaca; Parque El Llano. C/ Dr. Liceaga, entre Avda. Benito Juárez y Calle Pino Suárez (frente a “Paletas Popeye”). Quienes viajen en vehículo particular pueden llegar para ofrecer transporte solidario y viajar en caravana.

Llegada; a instalaciones congreso en cada sede

### REGRESO SEDES A OAXACA 6 DE MARZO

SEDE	DÍA	TRANSPORTE	ruta	HORARIO	LLEGADA APROX.
GUELATAO-OAXACA	06 de marzo	2 Camiones	Guelatao – Oaxaca (El monumento y El Llano)	18:00 pm	19:30 pm
COMITANCILLO-OAXACA	06 de marzo	3 camiones	Comitancillo – Oaxaca (El monumento y El Llano)	24:00 am	06:00 am

TLAHUITOLTEPEC -OAXACA	06 de marzo	2 camiones	Tlahuitoltepec – Oaxaca (El monumento y El Llano)	18:00 pm	21:30 pm
---------------------------	----------------	---------------	---	----------	----------

Salida: en instalaciones congreso en cada sede

Llegada: a “Monumento Benito Juárez”, Carretera Internacional al Istmo de Tehuantepec a la altura con carretera a Ixtlán. Cabecera Municipal San Sebastián Tutla y a Parque El Llano. C/ Dr. Liceaga, entre Avda. Benito Juárez y Calle Pino Suárez (frente a “Paletas Popeye”).

### **¿COMO LLEGAR A LAS SEDES DEL CONGRESO EN CARRO Y EN TRANSPORTE PÚBLICO?**

#### **Guelatao de Juárez**

##### EN CARRO

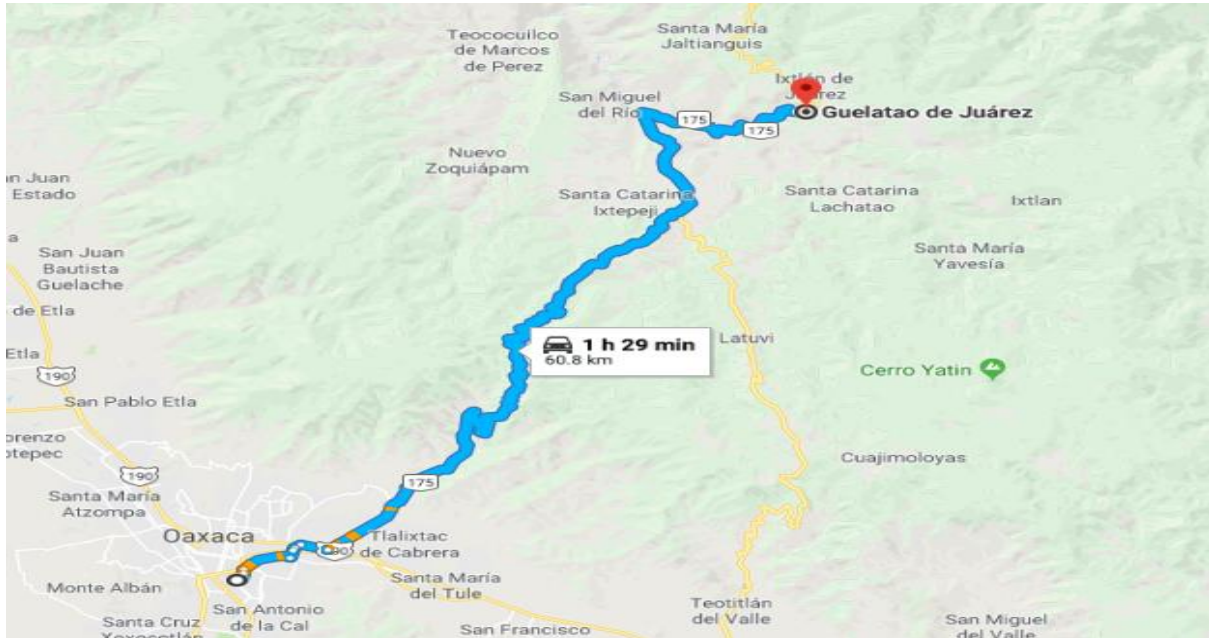
Para llegar a Guelatao de Juárez, entrando por la supercarretera de la ciudad de México, tome la carretera internacional no. 190, que atraviesa la ciudad de Oaxaca hasta el monumento de Benito Juárez ubicado en San Sebastián Tutla. Luego tome la carretera no. 175 Tuxtepec- Oaxaca, y entre los kilómetros 56 y 57 se encuentra la entrada a la comunidad de Guelatao de Juárez.

##### EN TRANSPORTE PÚBLICO

Hay tres formas de llegar a la comunidad de Guelatao de Juárez; 1) abordando en el cruce del Monumento a Juárez (Carretera Internacional al Istmo de Tehuantepec a la altura con carretera a Ixtlán. Cabecera Municipal San Sebastián Tutla) taxis colectivos que se dirigen a Ixtlán y otras comunidades. Hay que pedir al taxi que los baje en la desviación de Guelatao. 2) En la terminal del ADO de primera clase (5 de mayo 900, Barrio Jalatlaco) buscar la línea CUENCA, pidiendo al chofer igualmente que los baje en la desviación a Guelatao. Tienen salidas cada dos horas aproximadamente. 3) Por medio de la línea Chiguano, ubicada en la Calzada Niños Héroes de Chapultepec 905, muy cerca de la terminal del ADO. Son camionetas que se dirigen a Tuxtepec, y de igual manera deben solicitar bajar en la desviación a Guelatao. Tienen salidas muy continuas.

Duración aproximada 1 hora 30 minutos.

## Croquis Oaxaca de Juárez- Guelatao de Juárez



### Tlahuitoltepec

#### EN CARRO

Para llegar a Santa María Tlahuitoltepec partimos de la ciudad de Oaxaca hacia el este tomando la conocida carretera Panamericana rumbo a las famosas ruinas de Mitla. En este tramo encontraremos a nuestro paso los pueblos turísticos de Santa María el Tule y Tlacolula. Una vez pasado Mitla buscar la desviación hacia Zacatepec Mixe. Esta ruta nos llevará hasta Ayutla siguiendo la misma ruta que nos conduce a las conocidas cascadas de Hierve el Agua. Tras Ayutla pasaremos por Tamazulapam y a unos 15 Km más tendremos la desviación para Sta. María Tlahuitoltepec. Una vez abandonada la carretera general el camino es de terracería; unos 3 Km para llegar al centro de la comunidad de Sta. María Tlahuitoltepec. Son aproximadamente 123 Km. de distancia desde la ciudad de Oaxaca. El trayecto es corto pero sinuoso.

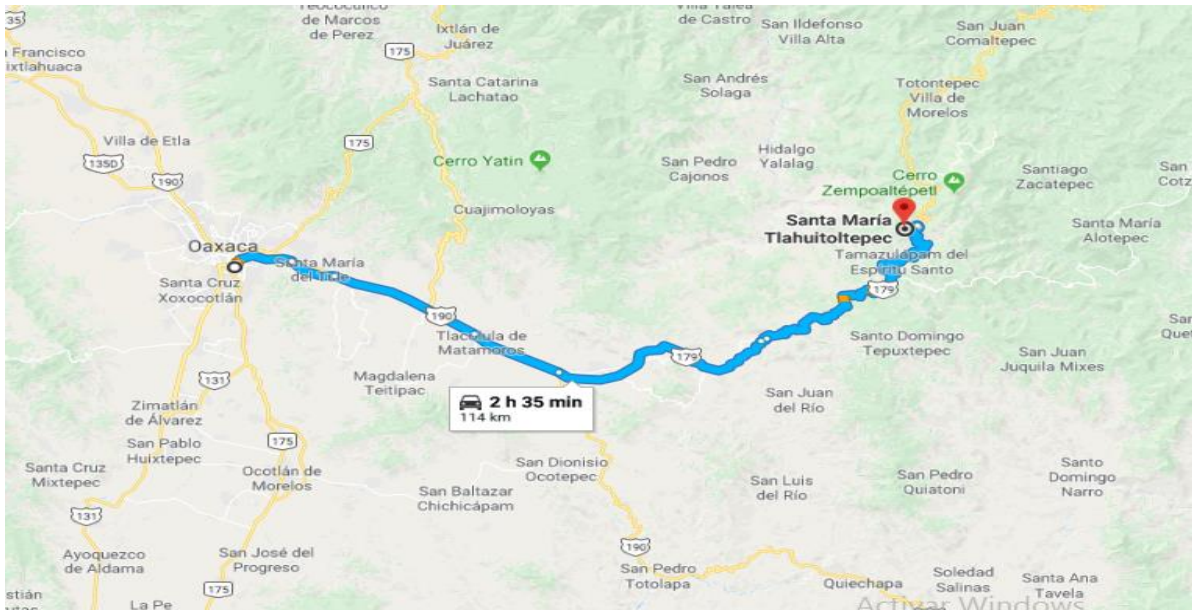
Duración aproximada 3 horas.

#### EN TRANSPORTE PÚBLICO

La comunidad está perfectamente comunicada con Oaxaca a través de autobuses y suburbans que realizan sus salidas cada hora todos los días de la semana. Puede tomar estos autobuses en: Auto Transporte Tlahui en c/ Mier y Terán #603 (9511258485 - 9511356298 -9511645602).

Duración aproximada 3 horas.

## Croquis Oaxaca de Juárez- Santa María Tlahuitoltepec



## SAN PEDRO COMITANCILLO

### POR CARRETERA

Para llegar a San Pedro Comitancillo toma la Carretera Internacional /Oaxaca – Tehuantepec hasta llegar a Juchitán. Al llegar a la entrada de la ciudad tomen una desviación a la derecha en dirección a la base área y de ahí hasta encontrar el entronque con Ixtaltepec. Tomen de nuevo a la derecha y sigan adelante. A la izquierda aparecerá la entrada a Comitancillo. El tiempo estimado desde Juchitán a Comitancillo será de 10m.

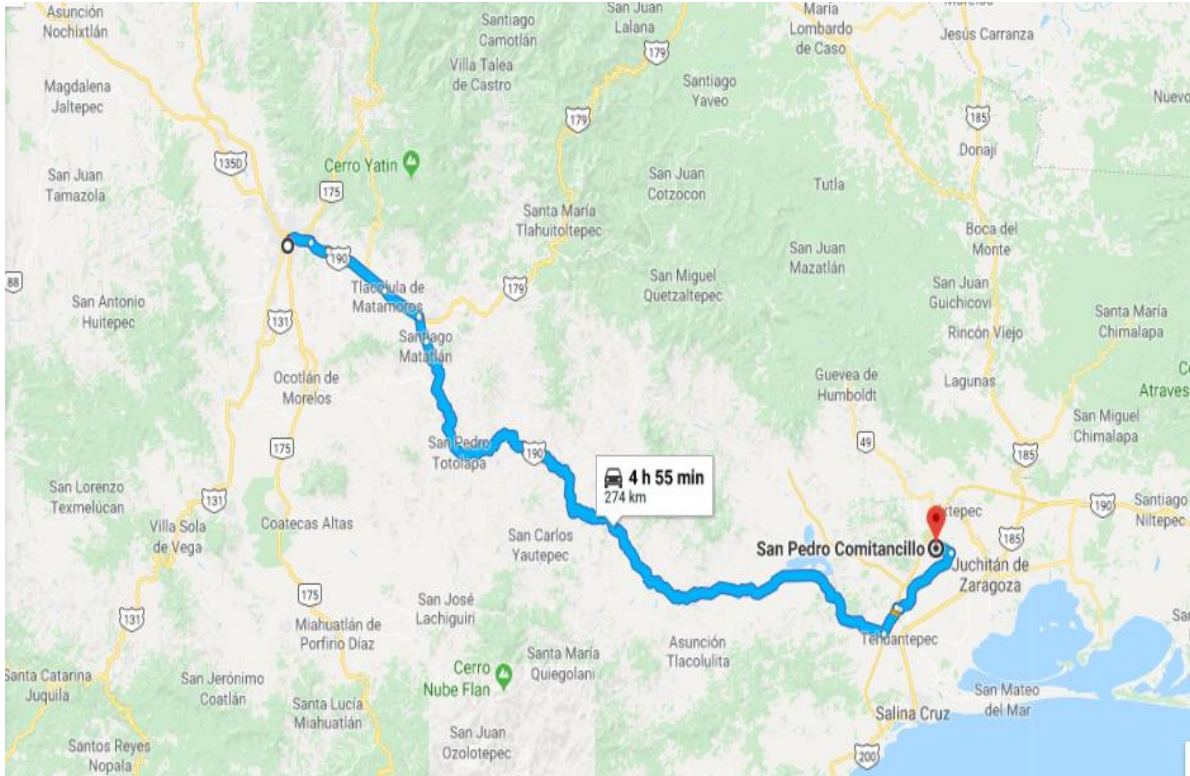
Duración aproximada 5 horas.

### POR TRANSPORTE PÚBLICO

En la terminal del ADO de primera clase (5 de mayo 900, Barrio Jalatlaco) cada dos horas aproximadamente salen autobuses hasta Juchitán. Y de ahí puede tomar un taxi a Comitancillo. El tiempo estimado desde Juchitán a Comitancillo será de 15 m.

Duración aproximada 5 horas.

*Croquis Oaxaca de Juárez-San Pedro Comitancillo*



**OAXACA DE JUÁREZ- SECCIÓN 22**

-Inauguración “Jardín del Pañuelito”. A un costado del Templo de Santo Domingo. Calle A. Gurrión 102, Col. Centro.

-Las diferentes mesas de trabajo tendrán lugar en los siguientes espacios

MESA DE TRABAJO	TEMÁTICA	ESCUELAS
UNO	Educación desde el pensamiento comunal	Escuela Primaria “ABRAHAM CASTELLANOS” 3º Calle de la Reforma S/N, entre Murgía y Abasolo, Col. Centro, Oaxaca de Juárez, Oaxaca.
DOS	La comunalidad, una forma de resietncia ante la reforma educativa	Escuela Primaria “GREGORIO N. CHAVEZ”. Calle Murgía Núm. 603, entre calle libres y Martires de Tacubaya. Col. Centro Oaxaca de Juárez, Oaxaca.

TRES	Experiencia pedagogicas comunales	Jardin de Niños "SOR JUANA INES" Calle Plazuela del Carmen Alto" Num. 100, Col. Centro, Oaxaca de Juárez, Oaxaca.
------	-----------------------------------	---